

REGIONE AUTONOMA VALLE D'AOSTA

REGION AUTONOME VALLEES D'AOSTE

COMUNE DI



COMMUNE DE

AYMAVILLES

VARIANTE SOSTANZIALE AL PRG IN ADEGUAMENTO ALLA L.R. 11/1998 ED AL PTP

- TESTO DEFINITIVO -

CARTOGRAFIA MOTIVAZIONALE

M1

CARTA DELL'ASSETTO
GENERALE DEL TERRITORIO
E DELL'USO TURISTICO

Scala:
1:5.000 - 1:10.000

LEGENDA

Sindaco: Sig. Luciano SARAILLON

Tecnici incaricati: Arch. Andrea MARCHISIO
Dott. Agronomo Paola FLAMINI
Geologo Fabrizio GREGORI

Coordinatore: Arch. Andrea MARCHISIO

DATA:
14 dicembre 2012








ADOZ. TESTO PRELIMINARE:
Del. C.C. n° 1 del 18 gennaio 2013

APPROVAZIONE:
Del. G.R. n° ... del/...../.....

DATA:
02 ottobre 2013

ADOZ. TESTO DEFINITIVO:
Del. C.C. n° ... del/...../.....


PARTI DEL TERRITORIO


-  AM Sistema delle aree naturali: sottosistema dell'alta montagna
-  AN Sistema delle aree naturali: sottosistema delle altre aree naturali
-  Sistema dei pascoli
-  Sistema boschivo
-  Sistema fluviale
-  Sistema insediativo tradizionale: sottosistema a sviluppo integrato
-  Sistema insediativo tradizionale: sottosistema a sviluppo residenziale


ATTREZZATURE TURISTICHE


-  **Altri rifugi e bivacchi**
 1. Bivacco Grand-Nomenon
 2. Bivacco Balzola
-  **Campeggi**
 1. Campeggio "La Pineta"
-  **Strutture alberghiere**
 1. Hotel Residence "Moulin"
 2. Hotel "du Midi"
 3. Hotel "du Château"
 4. Hotel "Rendez-Vous"
 5. Hotel "La Pineta"


SERVIZI DI INTERESSE LOCALE

-  **Sanità**
 1. Ambulatorio medico di base
 2. Farmacia
 3. Casa riposo per anziani
 4. Casa famiglia


-  **Sicurezza**
 1. Area per elicotteri (campo sportivo)
 2. Stazione Corpo Forestale
 3. Area per elicotteri (prati di Ozein)
 4. Vigili Fuoco Volontari
 5. Sede Protezione Civile


-  **Istruzione**
 1. Scuola dell'infanzia
 2. Scuola primaria

-  **Cultura**
 1. Biblioteca comunale
 2. Teatro Auditorium
 3. Castello di Aymavilles

-  **Ricreazione**
 1. Area verde attrezzata
 2. Area gioco bimbi

-  **Sport**
 1. Campo sportivo
 2. Laghetto per pesca sportiva
 3. Palestra
 4. Rafting

-  **Amministrazione**
 1. Cimitero
 2. I.A.T. - Informazione Accoglienza Turistica
 3. Sede Associazioni Comunali
 4. Municipio
 5. Fiera dell'antiquariato, del legno e dei prodotti a km 0
 6. Banca
 7. Poste

-  **Parcheggi**
 - da 1. a 34. Parcheggio auto
 35. Autorimessa comunale
 38. Area attrezzata sosta autocaravan
 45. Parcheggio auto
 51. Parcheggio auto

-  **Commercio**
 1. Ristorante - Bar
 2. Bar
 3. Ristorante - Bar
 4. Distributore carburanti
 5. Vendita macchinari agricoli
 6. Alimentari
 7. Fiorista
 8. Bar - Tabaccheria e ricevitoria del lotto
 9. Bar
 10. Market prodotti alimentari e vari
 11. Giornalaio
 12. Macelleria
 13. Bar - Tavola calda
 14. Vendita prodotti termo-idraulici
 15. Vendita prodotti termo-idraulici
 16. Giornalaio - Tabaccaio alimentari
 17. Ristorante
 18. Vivaio