

REGIONE AUTONOMA VALLE D'AOSTA  
 REGION AUTONOME VALLEE D'AOSTE

COMUNE DI



COMMUNE DE

**AYMAVILLES**

VARIANTE SOSTANZIALE AL PRG  
 IN ADEGUAMENTO ALLA L.R. 11/1998 ED AL PTP

- TESTO DEFINITIVO -

CARTOGRAFIA PRESCRITTIVA

**P3**

CARTA DI TUTELA  
 E VALORIZZAZIONE NATURALISTICA

Scala:  
 1:2.000 - 1:5.000

LEGENDA

Sindaco: Sig. Luciano SARAILLON

Tecnici incaricati: Arch. Andrea MARCHISIO  
 Dott. Agronomo Paola FLAMINI  
 Geologo Fabrizio GREGORI

Coordinatore: Arch. Andrea MARCHISIO

TESTO PRELIMINARE  
 14 dicembre 2012

ADOZIONE TESTO PRELIMINARE:  
 Del. C.C. n° 1 del 18 gennaio 2013


TESTO DEFINITIVO  
 02 ottobre 2013

ADOZIONE TESTO DEFINITIVO:  
 Del. C.C. n° 26 del 09 ottobre 2013


APPROVAZIONE:  
 Del. G.R. n° 817 del 13 giugno 2014  
 Del. C.C. n° 17 del 23 luglio 2014




- BENI DI SPECIFICO VALORE NATURALISTICO
1. Vite "La vieille Premetta"
  2. Stazione di "Aethionema thomasianum J. Gay"
  3. Stazione di "Valeriana salianca All."
  4. Stazione si "Valeriana salianca All."



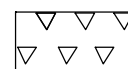
- SITI DI INTERESSE FLORISTICO E VEGETAZIONALE
- FV1 Pont d'Ael (SIC IT1205030)
  - FV2 Stazione di *Salvia aethiopis* di Ozein (SIN IT1205040)
  - FV3 Piscine Vivier



- SITI DI INTERESSE VEGETAZIONALE E FORESTALE
- VR1 Bosco di Sylvenoire-Arpiisonet



- SITI DI INTERESSE FAUNISTICO POSTI A QUOTA INFERIORE A m. 1200 s.l.m.
- FQ1 Castello e miniere abbandonate di Aymavilles (SIC IT1205034)



- PARCHI
- PR Parco Nazionale Gran Paradiso (SIC e ZPS IT1201000)



- STRUTTURE GEOLOGICHE, SITI DI INTERESSE MINERALOGICO, PETROGRAFICO, GEOMORFOLOGICO, SORGENTI MINERARIE
- GM1 GM2 Cascate del Grand Nomenon
  - GM3 Rock glacier del Grand Nomenon
  - GM4 Ghiacciaio della Grivola